

## نموذج قرار مساحي

بيانات الصك	
رقم الوثيقة	٨٦٠٦١١٠٠٤٠٣٥
تاريخ الوثيقة	
مصدرة	وزارة العدل
هوية المالك	
أسم المالك	
نسبة الملكية	

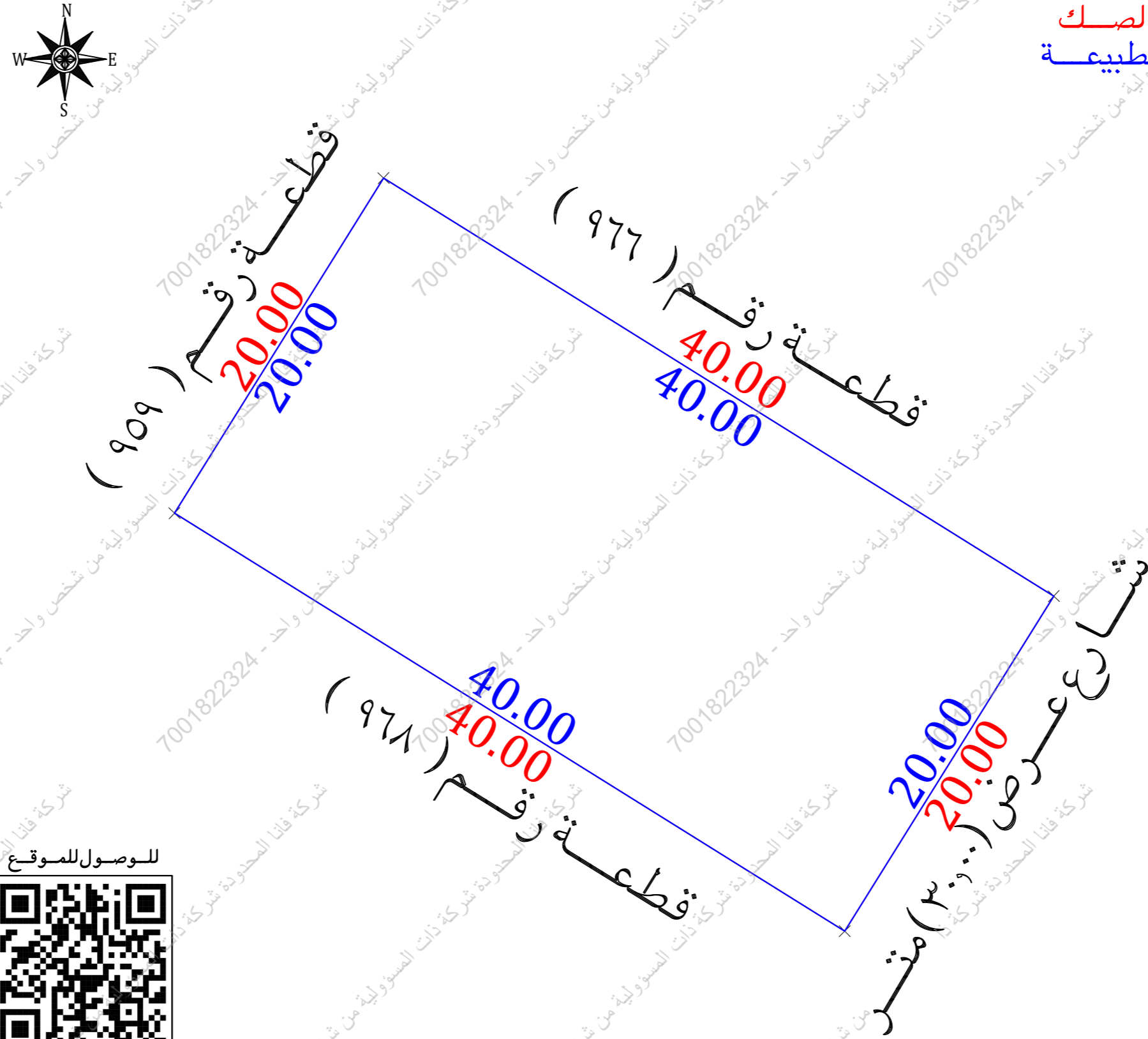
تفاصيل العقار	
رقم القطعة	٩٦٧
رقم المخطط	١٤١٦/٩٠
المساحة	٢٨٠٠٠٠
نوع العقار	قطعة الارض السكنية
الحى	مخطط الحمراء
المدينة	ظهران الجنوب

## شركة فجن للأعمال للإستشارات الهندسية

شعار الشركة	ختم الشركة
	
VISION Engineering Consulting فجن للإستشارات الهندسية	

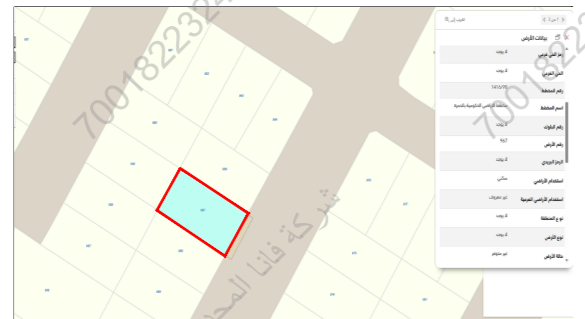

تاريخ أعداد الكروكي	المهندس المساح	مدير المكتب

## حدالصك حدالطبيعة



## أقرار

- جرى الوقوف على الطبيعة من قبل مساح مكتب فجن للإستشارات الهندسية وأتضح الأتي :
- نعم  لا هل الصك مطابق للرفع المساحي
  - نعم  لا هل تم ذكر جميع الأختلافات فى الرفع المساحي
  - نعم  لا هل تم تطبيق جميع التعليمات الصادرة من المركز فى الرفع المساحي
  - نعم  لا هل تم التوقيع وأرفاق أقرار صحة الموقع
  - نعم  لا هل يوجد تداخل فى الأصل
  - نعم  لا هل يوجد على الأصل مبنى مشترك
  - نعم  لا هل ذكر المرجع المعتمد على الاستدلال على استخدام العقار
  - نعم  لا هل تم الاستعلام من وزارة الزراعة حيال الأرض الزراعية
  - نعم  لا الملاحظات والأختلافات والتدخلات
  - نوع الصك:  سكني  تجاري  سكني تجاري  صناعي  زراعي
  - الأرض على الطبيعة:  مبنى قائم  أرض فضاء  أرض مسورة  أرض زراعية
  - طبيعة الأرض:  منبسطة  جبلية  أخرى
  - المخطط على الطبيعة:  منفذ  غير منفذ  عشوائي
  - يتحمل المكتب الهندسي المسؤولية على ما ورد فى مخطط الرفع المساحي من حدود وأطوال وأحداثيات
  - ها التقرير المساحي لا يعتد به كإثبات لسلامة إجراءات التملك أو تثبيت حدود الصك وموقعة
  - تم الربط بأقرب نقطة ثابتة
  - ملاحظات:
  - يوجد ترحيل فى التخطيط على المستكشفات
  - الشارع فى الجهة الجنوبية غير مسفلت على الطبيعة

مستكشف بلدى	مستكشف التقرير المساحي	المصور الجوى	صور من الطبيعة
			

أحداثيات الموقع حسب نظام الاحداثيات العالمى				بموجب الطبيعة	الاتجاه	بموجب الصك	الاتجاه
الشماليات	الشماليات	الشماليات	الشماليات	بطول ( ٢٠,٠٠٠ ) متر	الشمال	بطول ( ٢٠,٠٠٠ ) متر	الشمال
				بطول ( ٢٠,٠٠٠ ) متر	الجنوب	بطول ( ٢٠,٠٠٠ ) متر	الجنوب
				بطول ( ٤٠,٠٠٠ ) متر	الشرق	بطول ( ٤٠,٠٠٠ ) متر	الشرق
				بطول ( ٤٠,٠٠٠ ) متر	الغرب	بطول ( ٤٠,٠٠٠ ) متر	الغرب
					المساحة	( ٨٠٠,٠٠٠ ) م <sup>٢</sup>	المساحة



الرقم: 860611004035  
التاريخ:

# وثيقة تملك عقار

البورصة العقارية  
Real Estate Market



## البيانات الأساسية

رقم الوثيقة	860611004035	تاريخ الوثيقة	
القيود		الحالة	فعال
تاريخ الوثيقة السابقة		المساحة	800
نوع العملية		رقم الوثيقة السابقة	

## الملاك

رقم الهوية	الاسم	الجنسية	نسبة التملك

## العقار

رقم الهوية العقارية	نوع العقار	مساحة العقار (م <sup>2</sup> )	نوع الاستخدام
لا يوجد	قطعة الأرض السكنية	800	لا يوجد
البلك		المجاورة / الجزء	
لا يوجد		لا يوجد	
الموقع		نموذج العقار	
لا يوجد		لا يوجد	
المدينة	الحي	نوع المخطط	رقم المخطط
ظهران الجنوب	مخطط الحمرة	مخطط	١٤١٦ / ٩٠
رقم القطعة	٩٦٧		

الحد	النوع	وصف الحد	الطول م
شمالا	قطعة	رقم 959	20
جنوبا	شارع	عرض 30م	20
شرقا	قطعة	رقم 966	40
غربا	قطعة	رقم 968	40