
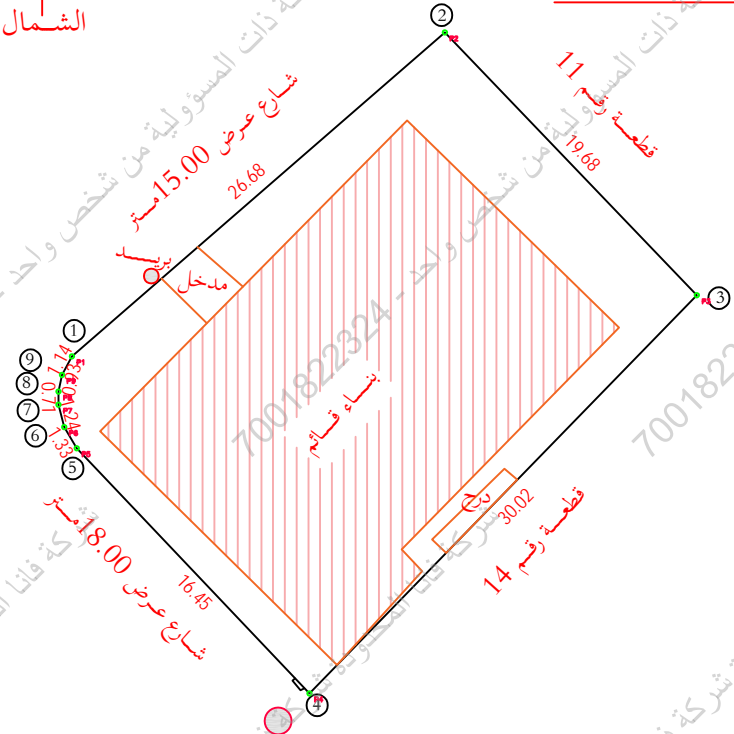




الشمال

الحدود و الأبعاد و المساحة حسب الطبيعة



الحدود و الأبعاد و المساحة حسب الطبيعة

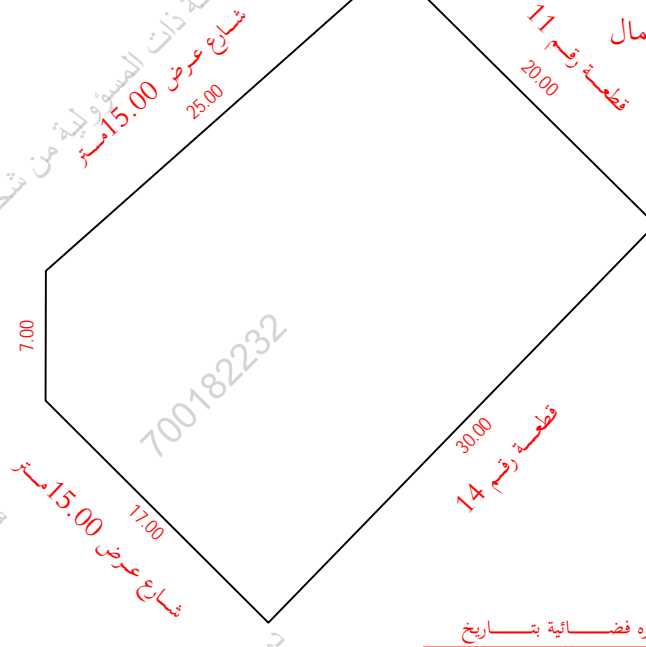
الاتجاه	الحدود
شمالا	شارع عرض 15.00 متر بطول 26.68 متر
شرقا	قطعة رقم 11 بطول 19.68 متر
جنوبا	قطعة رقم 14 بطول 30.02 متر
غربا	شارع عرض 18.00 متر بطول إجمالي 21.80 متر
المساحة الإجمالية	622.98 مترا مربعا

الحدود و الأبعاد و المساحة حسب الصك

شارع عرض 15.00 متر 25.00



الشمال



الحدود و الأبعاد و المساحة حسب تطبيق الصك

الاتجاه	الحدود
شمالا	شارع عرض 15.00 متر بطول 25.00 متر
شرقا	قطعة رقم 11 بطول 20.00 متر
جنوبا	قطعة رقم 14 بطول 30.00 متر
غربا	شارع عرض 15.00 متر بطول 17.00 متر و شئطة بطول 7.00 متر
المساحة الإجمالية حسب الصك	617.50 متر مربع

كروكي إرشادي

المالك	
عسير	المطقة
خميس مشيط	المدينة
الحبي	الحي
771708010226	رقم الصك
2 / ج / 1404 / 196	رقم المخطط
12	رقم القطعة
	تاريخ الصك
	هوية المالك
سكنية	نوع الأرض
أرض بمسا بناء قائم	وصف الأرض
400 / 1	مقياس الرسم
	تاريخ الرسم المساحي

المرجع المكاني	نظام الإحداثيات	الطاق الجغرافي
UTM	Zone_38N	WGS_84

احداثيات أركان الأرض حسب الطبيعة

POINT	EASTING	NORTHING
P1	255582.3448	2028535.7402
P2	255602.4844	2028553.2402
P3	255616.1087	2028539.0390
P4	255595.1740	2028517.5288
P5	255582.6146	2028530.7773
P6	255581.9340	2028531.9212
P7	255581.8260	2028533.1235
P8	255581.8180	2028533.8301
P9	255581.8136	2028534.7348



المختص

يتحمل المكاتب المسؤولية عن صحة ما ورد في مخطط التصرف المساحي من حدود وأطوال ومساحة وإحداثيات أخذت الحدود و الأطوال معروفة المالك وتحت مسؤوليته دون أي مسؤولية على المكاتب فيما يتعلق بمقتوق الجوارين وخلافه

مكتب الباهر للإستشارات الهندسية الرياض حي الصحافة الباحة جوار أمانة منطقة الباحة



الباهر للإستشارات الهندسية ALBAHER CONSULTING ENGINEERING

## ① تفاصيل الوثيقة الأساسية

رقم الوثيقة	771708010226	تاريخ الوثيقة	2024-05-20	المساحة	617.50
حالة الوثيقة	فعال	الشهود	0	حالة العتار	منطقة العتار غير موقوفة

## تفاصيل المرتهن

رقم القطعة	12	رقم المخطط	196 / 1404 / ح / 2	نوع المخطط	مستطيل
نوع العتار	أمانة للريش	لحي والمدينة	مخطط عبدالعزى بن سعيد أبوالمخخ شمال الصناعيه، خمسين مشيط	عدد العتارات	3

رقم الشقة

12

نوع العقار

قطعة الأرض

رقم المخطط

2 / ج / 1404 / 196

الحي والمدينة

مخطط عبد العزيز سعيد ليوصلحه شمال الصناعاتيه, خميس مشيط

نوع المخطط

مخطط

الحد الشمالي

نوع الحد

شارع

وصف الحد

عرض 15م

طول الحد

خمسة و عشرون متر

الحد الشرقي

نوع الحد

قطعة

وصف الحد

رقم 11

طول الحد

عشرون متر

الحد الغربي

نوع الحد

شارع

وصف الحد

عرض 15م

طول الحد

سبعة عشر متر وخطفه 7م

الحد الجنوبي

نوع الحد

قطعة

وصف الحد

رقم 14

طول الحد

ثلاثون متر