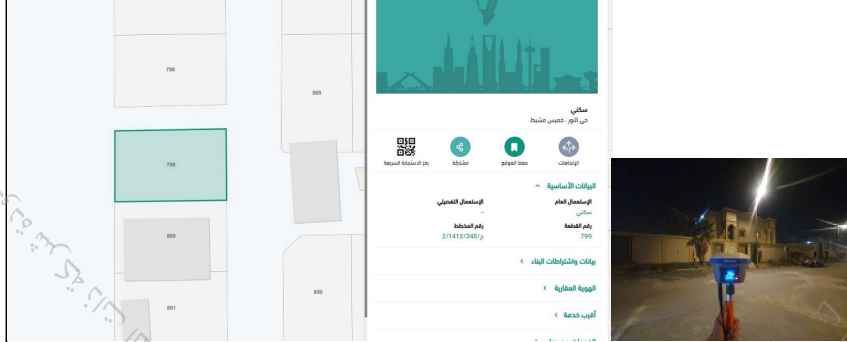




الحدود و الأبعاد و
المساحة حسب الطبيعة



الحدود و الأبعاد و المساحة حسب الطبيعة

الاتجاه	الحدود
شمالاً	ممر مشاه عرض 6 متر بطول 30.00 متر
شرقاً	شارع عرض 15 متر بطول 10 متر
جنوباً	قطعة رقم 799 ب بطول 30.00 متر
غربياً	ممر مشاه عرض 8 متر بطول 10.00 متر
المساحة الإجمالية 300.00 متراً مربعاً	

الحدود و الأبعاد
و المساحة حسب الصك



صورة فضائية بتاريخ



الحدود و الأبعاد و المساحة حسب تطبيق الصك

الاتجاه	الحدود
شمالاً	ممر مشاه عرض 6 متر بطول 30.00 متر
شرقاً	شارع عرض 15 متر بطول 10 متر
جنوباً	قطعة رقم 799 ب بطول 30.00 متر
غربياً	ممر مشاه عرض 8 متر بطول 10.00 متر
المساحة الإجمالية حسب الصك 300.00 متر مربع	

كروكي إرشادي

المالك	
بيانات الموقع	المنطقة عسير
	المدينة خميس مشيط
	الحى مخطط غرب طريق وادي بن هشيل رقم 6
رقم الصك	471714002088
رقم المخطط	2 / ج / 1412 / 348
رقم القطعة	799
تاريخ الصك	
هوية المالك	
نوع الأرض	سكنية
وصف الأرض	مسور قائم وبناء مشترك مع قطعة 799 ب والقطعة 800
تاريخ الرفع المساحي	
المرجع المكاني	نظام الإحداثيات
Zone_38N	UTM
WGS_84	

احداثيات أركان الأرض حسب الطبيعة

P	E	N
1	256886.79	2032600.04
2	256916.79	2032600.20
3	256916.85	2032590.20
4	256886.85	2032590.04

الختم



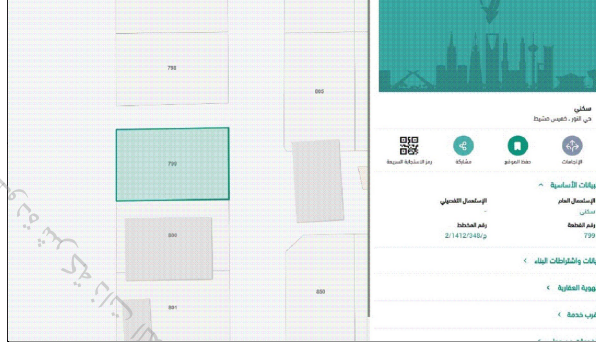

يحمل المكتب المسؤولية عن صحة ما ورد في مخطط الرفع المساحي من حدود وأطوال ومساحة واحداثيات
أخذت الحدود و الأطوال بمعرفة المالك وتمت مسؤوليته دون أي مسؤولية على المكتب فيما يتعلق بحقوق الجوارين وخلافه

مكتب الباهر للإستشارات الهندسية
الرياض حي الصحافة
الباحة جوار أمانة منطقة الباحة



الباهر للإستشارات الهندسية
ALBAHER CONSULTING ENGINEERING

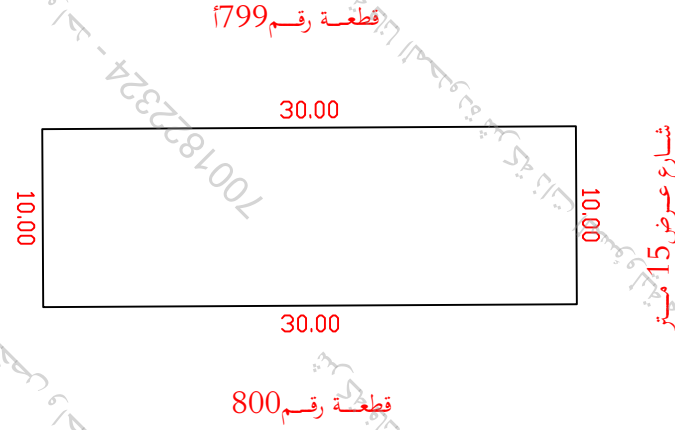
الحدود و الأبعاد و
المساحة حسب الطبيعة



الحدود و الأبعاد و المساحة حسب الطبيعة

الاتجاه	الحدود
شمالاً	قطعة رقم 799 أ بطول 30.00 متر
شرقاً	شارع عرض 15 متر بطول 10 متر
جنوباً	القطعة رقم 800 بطول 30.00 متر
غرباً	ممر مشاه عرض 8 متر بطول 10.00 متر
المساحة الإجمالية 300.00 متراً مربعاً	

الحدود و الأبعاد و
المساحة حسب الصك



صورة فضائية بتاريخ

صورة فضائية بتاريخ

الحدود و الأبعاد و المساحة حسب تطبيق الصك

الاتجاه	الحدود
شمالاً	قطعة رقم 799 أ بطول 30.00 متر
شرقاً	شارع عرض 15 متر بطول 10 متر
جنوباً	القطعة رقم 800 بطول 30.00 متر
غرباً	ممر مشاه عرض 8 متر بطول 10.00 متر
المساحة الإجمالية حسب الصك 300.00 متر مربع	

كروكي إرشادي

المالك	
بيانات الموقع	المساحة
عمر	المدينة
خمس مشيطة	الحي
مخطط غرب طريق وادي بن	هتل رقم 6
رقم الصك	371702004798
رقم المخطط	2 / 1412 / 348
رقم القطعة	799
تاريخ الصك	
هوية المالك	
نوع الأرض	سكنية
وصف الأرض	مسور قائم وبناء مشترك مع قطعة 799 والقطعة 800
تاريخ البيع المساعي	
المرجع المكاني	نظام الإحداثيات
Zone_38N	UTM
WGS_84	

احداثيات أركان الأرض حسب الطبيعة

P	E	N
1	256886.85	2032590.04
2	256916.85	2032590.20
3	256916.90	2032580.20
4	256886.90	2032580.04

الختم



يحمل المكتب المسؤولية عن صحة ما ورد في مخطط البيع المساعي من حدود وأطوال ومساحة واحداثيات
أخذت الحدود و الأطوال بمعرفة المالك وتحت مسؤوليته دون أي مسؤولية على المكتب فيما يتعلق بتقارير الجوارين وخلافه

مكتب الباهر للاستشارات الهندسية
الرياض حي الصحافة
الباحة جوار أمانة منطقة الباحة



الباهر للاستشارات الهندسية
ALBAHER CONSULTING ENGINEERING



الرقم: 371702004798
التاريخ:

وثيقة تملك عقار



البيانات الأساسية

رقم الوثيقة	371702004798	تاريخ الوثيقة	
المصدر	كتابة العدل بخميس مشيط	الحالة	فعال
المساحة (م ²)	300	التقود	
رقم الوثيقة السابقة		تاريخ الوثيقة السابقة	
نوع العملية			

الملاك

رقم الهوية	الاسم	الجنسية	نسبة التملك

العقار

رقم الهوية المقارنة	نوع العقار	مساحة العقار (م ²)	نوع الاستخدام
لا يوجد	قطعة الارض	300	لا يوجد

الموقع	نموذج العقار
لا يوجد	لا يوجد

رقم القطعة	رقم المنحط	الحي	المدينة
799 / ب	1412 / 348 / ج / 2	منحط غرب طريق وادي بن هشيل رقم ٦	خميس مشيط

الحد	النوع	وصف الحد	الطول (م)
شمالا	قطعة	رقم 799 / أ	30
جنوبا	قطعة	رقم 800	30
شرقا	شارع	عرض 15م	10
غربا	ممر	مشاه عرض 8م	10



الرقم: 471714002088
التاريخ:

وثيقة تملك عقار



البيانات الأساسية

رقم الوثيقة	471714002088	تاريخ الوثيقة	
المصدر	كتابة العدل بخميس مشيط	الحالة	فعال
المساحة (م ²)	300	التقود	
رقم الوثيقة السابقة		تاريخ الوثيقة السابقة	
نوع العملية			

الملاك

رقم الهوية	الاسم	الجنسية	نسبة التملك

العقار

رقم الهوية المقارنة	نوع العقار	مساحة العقار (م ²)	نوع الاستخدام
لا يوجد	قطعة الارض	300	لا يوجد

الموقع	نموذج العقار
لا يوجد	لا يوجد

رقم القطعة	رقم المنحط	الحي	المدينة
799 / أ	1412 / 348 / ج / 2	منحط غرب طريق وادي بن هشيل رقم ٦	خميس مشيط

الحد	النوع	وصف الحد	الطول (م)
شمالا	ممر	مشاه عرض 6م	30
جنوبا	قطعة	رقم 799 / ب	30
شرقا	شارع	عرض 15م	10
غربا	ممر	مشاه عرض 8م	10