

تمودج قرار مساحي	
بيانات الصك	
رقم الوثيقة	٣٤٠١٠٧٠١٤٩١٢
تاريخ الوثيقة	
مصدرة	وزارة العدل
هوية المالك	
أسم المالك	
نسبة الملكية	
تفاصيل العقار	
رقم القطعة	١/٣٤٩٥
رقم المخطط	١/ف/١٤١١/هـ
مساحة القطع	٢م ٣٩٢,٠٧
نوع العقار	قطعة الأرض
الحى	ورقسان
المدينة	المدينة المنورة

شركة فجن الأعمال للاستشارات الهندسية




VISION Engineering Consulting
فجن للاستشارات الهندسية

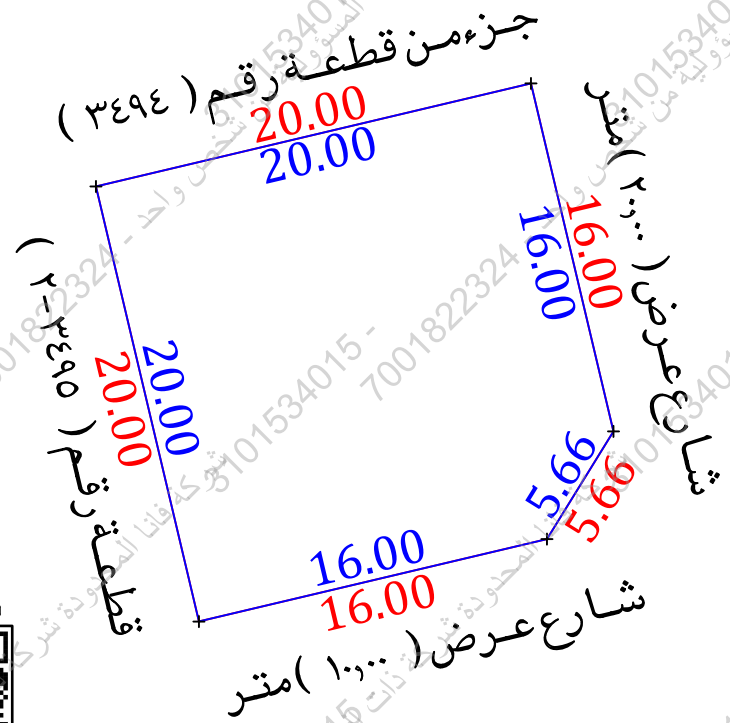
تم أعداد هذا الملصاح شركة



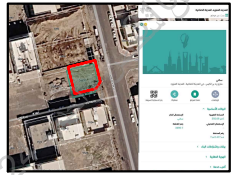




MFAZ ARABIA
PROFESSIONAL CONSULTANCIES
مفاز العربية
للاستشارات المهنية

تاريخ أعداد الكروكي	المهندس المساح	مدير المكتب

حد الصك
حد الطبيعية



- أقرار
- جرى الوقوف على الطبيعة من قبل مساح مكتب فجن للاستشارات الهندسية وأوضح الأتي:
- لا نعم - هل الصك مطابق للرفع المساحي
 - لا نعم - هل تم ذكر جميع الاختلافات في الرفع المساحي
 - لا نعم - هل تم تطبيق جميع التعليمات الصادرة من المركز في الرفع المساحي
 - لا نعم - هل تم التوقيع ورفاق أقرار صحة الموقع
 - لا نعم - هل يوجد تدخل في الأصل
 - لا نعم - هل يوجد على الأصل مبنى مشترك
 - لا نعم - هل ذكر المرجح الممتد على الاستدلال على استخدام العقار
 - لا نعم - هل تم الاستعلام من وزارة الزراعة حيال الأرض الزراعية
 - لا نعم - الملاحظات والاختلافات والتدخلات
- نوع الصك: سكني تجاري سكني تجاري صناعي مختلط
- الأرض على الطبيعة: مبنى قائم أرض فضاء أرض مسورة أرض زراعية
- طبيعة الأرض: منبسطة جبلية أخرى
- المخطط على الطبيعة: منفذ غير منفذ عشوائي
- يحمل المكتب الهندسي المسؤولية على ما ورد في مخطط الرفع المساحي من حدود وأطوال وأحداثيات
- هذا التقرير المساحي لا يعتد به كأدلة لسلامة إجراءات التملك أو تثبيت حدود الصك وموقعة تم الربط بأقرب نقطة ثابتة
- الملاحظات
- أسم الحى: الصك (ورقسان) المستكشفات (المدينة الصناعية)
- المسودة: الشمالي: الصك (قطعة رقم ٣٤٩٤)
- المستكشفات (جزء من قطعة رقم ٣٤٩٤)

مستكشف بلدى	مستكشف الامانة	المصور الجوي	صور من الطبيعة
			

أحداثيات الموقع حسب نظام الاحداثيات العالمى						بموجب الطبيعة		الاتجاه	بموجب الصك		الاتجاه
الشماليات	الشرقيات	الشماليات	الشرقيات	الشماليات	الشرقيات	طول (٢٠٠٠) متر	عرض (١٠٠٠) متر	الشمال	قطعة رقم (٣٤٩٤)	طول (٢٠٠٠) متر	الشمال
2692936.16	552036.87	2692940.77	552056.33	1	1	طول (١٦٠٠) متر	شارع عرض (١٠٠٠) متر	الجنوب	شارع زيد بن الكيس عرض (١٠٠٠) متر	طول (١٦٠٠) متر	الجنوب
		2692925.20	552060.02	2	2	طول (١٦٠٠٠ + ٥,٦٦) متر	شارع عرض (٢٠٠٠) متر	الشرق	شارع عبدالله بن نزار العيسى عرض (٢٠٠٠) متر	طول (١٦٠٠٠ + ٥,٦٦) متر	الشرق
		2692920.36	552057.05	3	3	طول (٢٠٠٠) متر	قطعة رقم (٢-٣٤٩٥)	الغرب	قطعة رقم (٢-٣٤٩٥) شارع زيد بن الكيس عرض (١٠٠٠) متر	طول (٢٠٠٠) متر	الغرب
		2692916.69	552041.48	4	4			المساحة		٢م (٣٩٢,٠٧)	المساحة

الاستعلام عن الصك

تفاصيل الوثيقة الأساسية

رقم الوثيقة	340107014912	تاريخ الوثيقة	المساحة م ²	392.07
حالة الوثيقة	فعال	القيود	حالة العقار	منطقة العقار غير موقوفة

عدد العقارات: 1

تفاصيل العقار

رقم القطعة	1 / 3495	رقم المخطط	1 / ف / 1411 / هـ	نوع المخطط	مخطط
نوع العقار	قطعة الارض	الحي والمدينة	ورقان, المدينة المنورة	نوع المخطط	مخطط

الحد الشمالي

نوع الحد
قطعةوصف الحد
رقم 3494طول الحد
عشرون متر

الحد الشرقي

نوع الحد

شارع

وصف الحد

عبدالله بن نزار العبيسي عرض 20م

طول الحد

شطفة 5.66م خمسة متر و ستة و ستون سنتمتر ثم 16م ستة عشر متر

الحد الغربي

نوع الحد

قطعة

وصف الحد

رقم 3495_ 2 شارع زيد بن الكيس عرض 10م

طول الحد

عشرون متر

الحد الجنوبي

نوع الحد

شارع

وصف الحد

زيد بن الكيس عرض 10م

طول الحد

ستة عشر متر