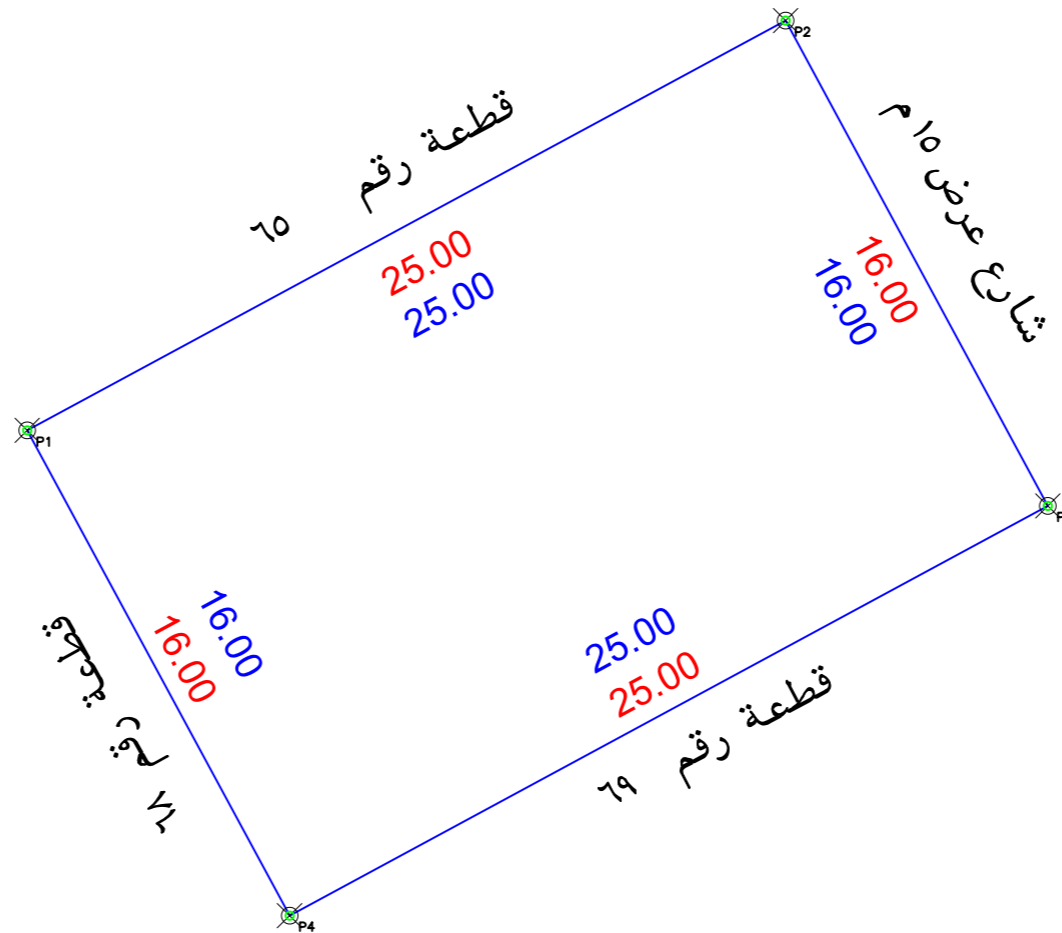





# مصور جوى



# صور من الطبيعة



— حد الصك  
— حد الطبيعة

## الملاحظات

رقم	بند الملاحظة	الحال	رقم	بند الملاحظة	الحال
١	هل الصك مطابق للرفع المساحي (الاطوال والمساحة)	نعم /	٨	هل الموقع ارض فضاء	نعم /
٢	هل تم الوقوف على الموقع من قبل طالب التنفيذ وتوقيع اقرار صحة الاستئصال على الموقع	نعم /	٩	هل يوجد غرفة كمبريا داخل/خارج الموقع	نعم /
٣	هل يوجد اختلاف في رقم القطعة/المخطط/البلوك/ اسم الحي/اسم المدينة/لصك او القاعة عن المكتشف	نعم /	١٠	هل يوجد صندوق خدمات كهربيا/اتصالات/ اخرى داخل او خارج حدود المقار	نعم /
٤	هل يوجد اختلاف في مساحة/اطوال الصك عن الطبيعيه / ذكر مساحة الصك خطا حسابيا	نعم /	١١	هل تم تطبيق جميع التعليمات الصادرة من المركز في الرفع المساحي	نعم /
٥	هل يوجد شوارع مختزلة/شطقات على الاصل في المخطط او المكتشف الجغرافيا/او الطبيعة ولم يتم ذكره في الصك	نعم /	١٢	هل يوجد اسوار داخلية وخارجية بمحيط المبنى القائم بالموقع	نعم /
٦	هل يوجد تناخل في الاصل او اجزاء مشتركة ظاهريا	نعم /	١٣	هل يوجد اختلاف في الحدود للصك او القاعة عن المكتشف	نعم /
٧	هل تم ذكر المرجع المعتمد عليه في الاستئصال على استخدام المقار	نعم /		يتحمل المكتب المسؤولية عن صحة ما ورد في مخطط الرفع المساحي من حدود واطوال ومساحة واحداثيات	نعم /

الاتجاه	بمسوجب الطبيعة لكامل الموقع
شمال	بسطول ٢٥ متر يحدها قطعة رقم ٦٥
شرق	بسطول ١٦ متر يحدها شارع عرض ١٥ م
جنوب	بسطول ٢٥ متر يحدها قطعة رقم ٦٩
غرب	بسطول ١٦ متر يحدها قطعة رقم ٦٨
المساحة	٢٤٠٠ م <sup>٢</sup>

الاتجاه	بمسوجب الصك لكامل الموقع
شمال	بسطول ٢٥ متر يحدها قطعة رقم ٦٥
شرق	بسطول ١٦ متر يحدها شارع عرض ١٥ م
جنوب	بسطول ٢٥ متر يحدها قطعة رقم ٦٩
غرب	بسطول ١٦ متر يحدها قطعة رقم ٦٨
المساحة	٢٤٠٠ م <sup>٢</sup>

بيانات المعاملة	رقم المعاملة	تاريخها / /
موضوع الكروكي	٣٦٠٦٠١٠٠٩٥٣٩	٣٦٠٦٠١٠٠٩٥٣٩
تاريخ اعتماد الكروكي التقني	وزارة عدل	مصدره
اسم المالكين	اسم	سجل مدني
بيانات المساحة	اسم	سجل مدني
بيانات الكروكي	رقم المخطط	البلدية
رقم المخطط	٧٨	الدمام
بلد	غير مسمى	الشارع
نظام البناء	سكني	النسبة
المساحة	المساح / المهندس	مدير الادارة
تخطيط المدينة/البلدية/القرية	الرسام	مهندس التخطيط
اسم المكتب	شركة اصول الهندسة للاستشارات الهندسية	مهندس البلدية
المهندس	تاريخ الرفع المساحي	مدير تخطيط المدينة
المساح		مدير الخدمات
ها تفت		مدير عام التخطيط العمراني
اسم المسقول		رئيس البلدية
شعار الشركة	شعار الشركة	
احداثيات الموقع حسب نظام احداثيات العالمي	UTM-WGS84-ZONE 39	
شعبات	شعبات	شعبات
١	408713.1566	2922257.7762
٢	408735.1495	2922269.6638
٣	408742.7576	2922255.5884
٤	408720.7647	2922243.7008
٥		
٦		
٧		
٨		



الرقم: 360601009539

## وثيقة تملك عقار

البورصة العقارية  
Real Estate Marketوزارة العدل  
Ministry of Justice

## البيانات الأساسية

رقم الوثيقة	360601009539	تاريخ الوثيقة	
القيود		الحالة	فعال
تاريخ الوثيقة السابقة		المساحة	400
نوع العملية		رقم الوثيقة السابقة	

## الملاك

رقم الهوية	الاسم	الجنسية	نسبة التملك

## العقار

رقم الهوية العقارية	نوع العقار	مساحة العقار (م <sup>2</sup> )	نوع الاستخدام
لا يوجد	قطعة الارض	400	لا يوجد
البلك		المجاورة / الجزء	
لا يوجد		لا يوجد	
الموقع		نموذج العقار	
لا يوجد		لا يوجد	
رقم القطعة	رقم المخطط	الحي	المدينة
أ / 67	78	الاتصالات	الدمام

الحد	النوع	وصف الحد	الطول م
شمالا	قطعة	رقم 65	25
جنوبا	قطعة	رقم 69	25
شرقا	شارع	عرض 15 متر	16
غربا	قطعة	رقم 68	16