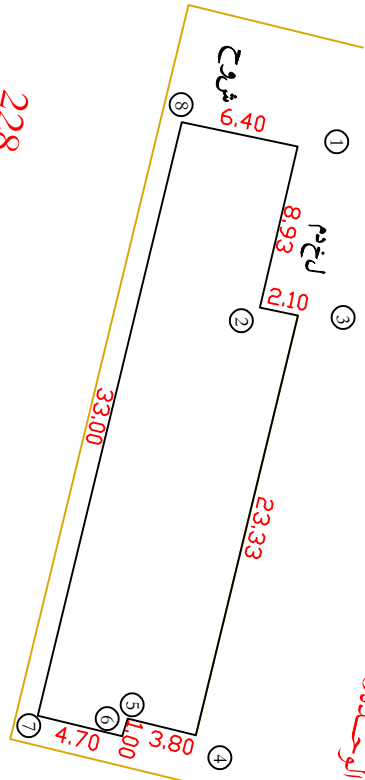
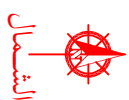


ارتفاع بعرض 8.44 متر وارتفاع متغير العرض 12.09 الى 12.38 متر ثم شارع عرض 20 متر

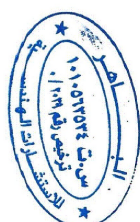
الوحدة 226 - 2 وبنسور ويت الساج والمصعد

ارتفاع عرض 1.5 متر ثم القطعة رقم 228

ارتفاع متغير العرض 1.50 متر الى 2.50 متر ثم القطعة رقم 227

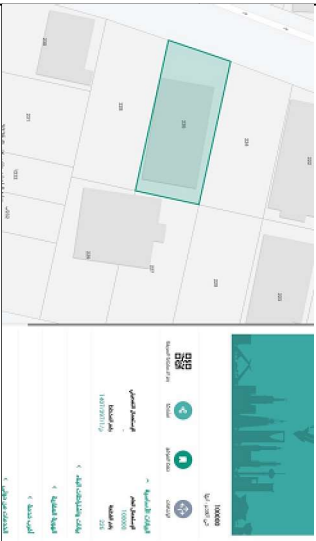


التقسيم



صورة فضائية بتاريخ 2022

صورة فضائية بتاريخ 2011



الحدود و الأبعاد و المساحة حسب تطبيق المسك

القطرود

الأجنحة

الوحدة 226 - 2 وبنسور ويت الساج والمصعد

ارتفاع تغير العرض 1.50 متر الى 2.50 متر ثم القطعة رقم 227

ارتفاع عرض 1.5 متر ثم القطعة رقم 228

ارتفاع بعرض 8.44 متر وارتفاع متغير العرض 12.09 الى 12.38 متر ثم شارع عرض 20 متر

المساحة الإجمالية حسب المسك 260.54 متر مربع

كروكي ارشادي

خشان محمد منصور الفيفي

المالك

مستور	المنطقة	بيانات الموقع
أفك	البلدية	
حى الجاهة	الحى	

رقم المسك	795024010520
رقم المخطط	1 / 1407 / 397 ج
تاريخ المسك	10 / 4 / 1443
نوع الأرض	1120218563
وصف الأرض	سكنية
قياس الرسم	400 / 1
تاريخ الدخول للمسك	2025 / 01 / 24

النظام الإحداثيات UTM

المسك الجغرافي Zone_38N

WGS_84

احداثيات أركان الأرض حسب الطبيعة

POINT	EASTING	NORTHING
P1	245738.2088	2023434.9036
P2	245746.8974	2023432.8522
P3	245747.3280	2023434.9097
P4	245769.9971	2023429.4006
P5	245769.1002	2023425.7080
P6	245770.0602	2023425.4232
P7	245768.9504	2023420.8562
P8	245736.8816	2023428.6404

يتمثل المكتب المسؤولة عن صيانة مسا ورفي عظمه الساج المساهي من حدود وأطوار ومساحة وإحداثيات أبعاد الحدود و الأركان عمرية السكان وتمت مسكونه ون أي مسؤولة على المكتب فيما يتعلق بحقوق الجيران وحلواحه

مكتب الباهر للإستشارات الهندسية

الرياض حيي الصحفة
الباحة جوار أمانة منطقة الباحة

المهندس عبدالرحمن أحمد حجاب
هاتف 0500768811



الباهر للإستشارات الهندسية
ALBAHER CONSULTING ENGINEERING