
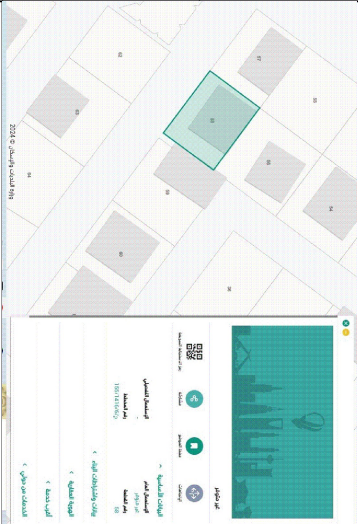
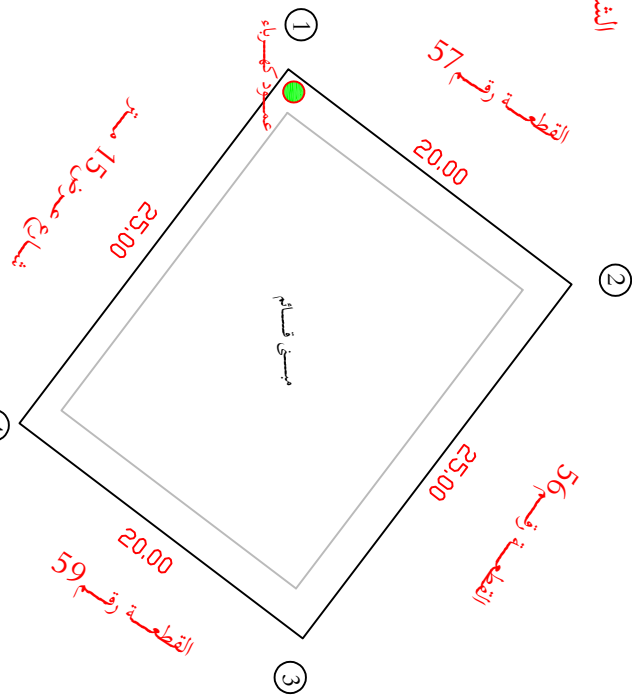




الشمال

الحدود و الأبعاد و المساحة حسب الطبيعة



الحدود و الأبعاد و المساحة حسب الطبيعة

الحدود

القطعة رقم 57 بطول 20.00 متر

القطعة رقم 56 بطول 25.00 متر

القطعة رقم 59 بطول 20.00 متر

عرض 15 متر بطول 25.00 متر

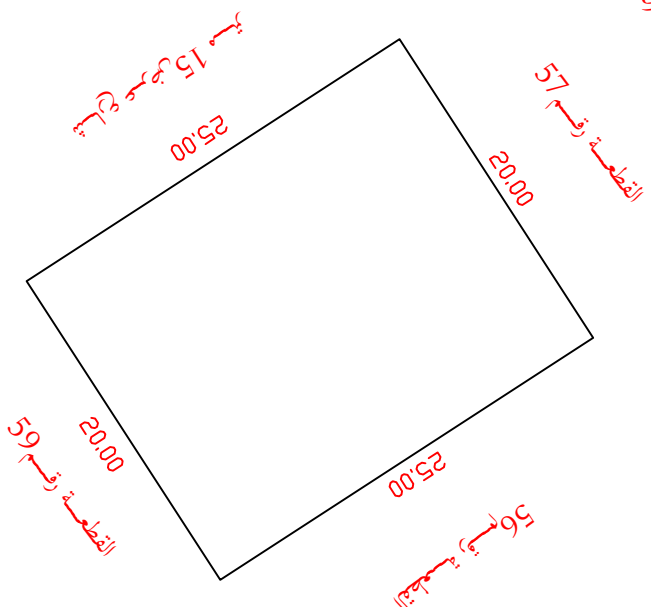
مساحة 500.00

المساحة الإجمالية



الشمال

الحدود و الأبعاد و المساحة حسب المسك



الحدود و الأبعاد و المساحة حسب تطبيق المسك

الحدود

القطعة رقم 57 بطول 20.00 متر

القطعة رقم 56 بطول 25.00 متر

القطعة رقم 59 بطول 20.00 متر

عرض 15 متر بطول 25.00 متر

المساحة الإجمالية 500.00 متر مربع

كروكي إرشادي

هداي ابن عودان ابن سلمان
القحطاني

المالك

بيانات الموقع

مسور
سوره عبيدة
الرقعه
الطبي

رقم المسك
472403004354

رقم المخطط
58

رقم القطعة
1 / 9 / 1444

رقم المسك
1043878261

نوع الأرض
مسكنية

وصف الأرض
مسور قائم مقام بيه منزل مسطح

مقياس الرسم
400 / 1

تاريخ الرسم المسامي
2025 / 01 / 24


النسب الكسائي
نظام الإحداثيات
Zone_38N

UTM
WGS_84

احداثيات أركان الأرض حسب الطبيعة

المقياس

P	E	N
1	306377.03	1966124.88
2	306389.12	1966140.81
3	306409.03	1966125.68
4	306396.93	1966109.76



يحمل الأكسب المسؤولية عن صحتها وما ورد في معظم النسخ السامية من حدود وأطوال ومساحة وزواياها
أحداث الحدود و الأركان بحريه الأتكن وكت مسلوته ون أي مسلوته على الكتب فيما يتعلق بحقوق المليونر وولائه

مكتب الباهر للإستشارات الهندسية

الرياض حي الصحافة
الباحة جوار أمانة منطقة الباحة

المهندس عبدالرحمن أحمد حجاب
حساب
0500768811



الباهر للإستشارات الهندسية
ALBAHER CONSULTING ENGINEERING