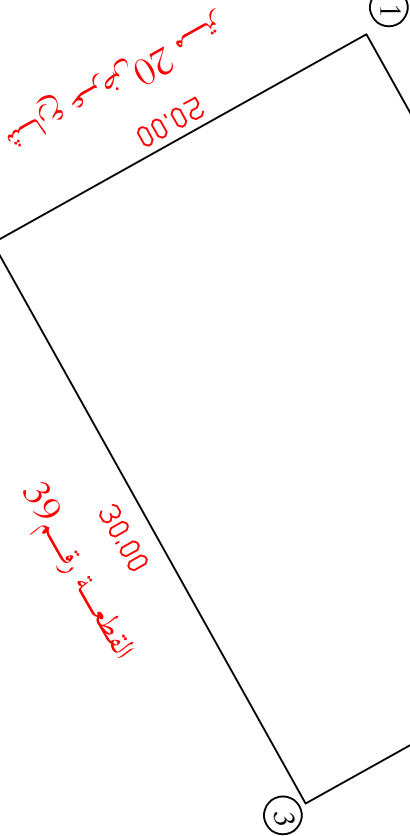


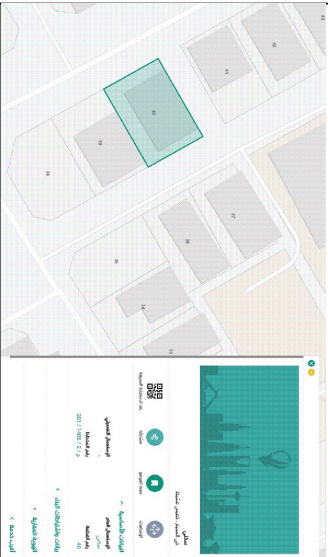
الحدود و الأبعاد و المساحة حسب الطيونة

ممر مشاه عرض 7 متر
30.00



الشمال
ممر عرض 12 متر
20.00

القطعة رقم 39
30.00



الحدود و الأبعاد و المساحة حسب الطيونة

الخطود

شمالاً عرض 7 متر بطول 30.00 متر

شمالاً عرض 12 متر بطول 20.00 متر

القطعة رقم 39 بطول 30.00 متر

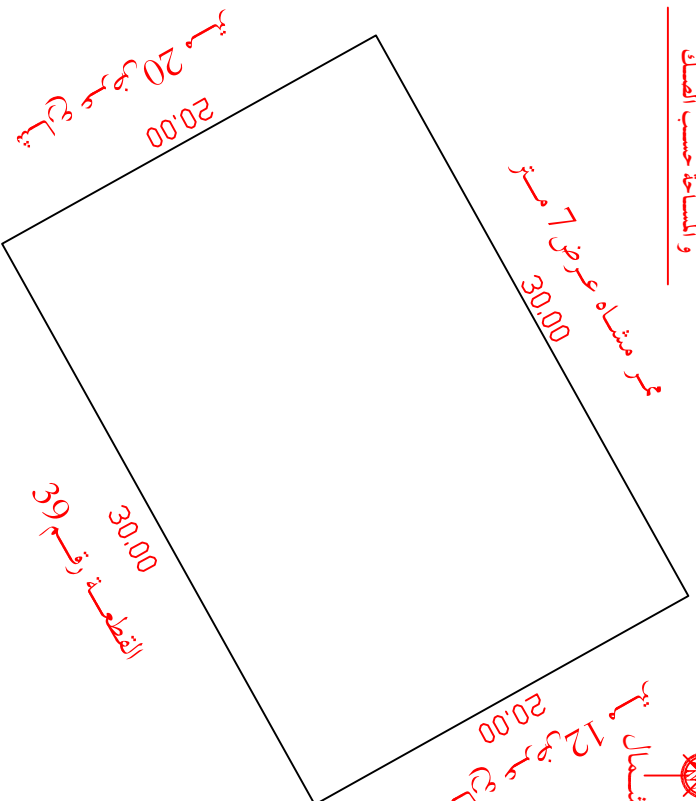
شمالاً عرض 20 متر بطول 20.00 متر

مساحة الإجمالي

600.00 متر مربعاً

الحدود و الأبعاد و المساحة حسب الصاك

ممر مشاه عرض 7 متر
30.00



الشمال
ممر عرض 12 متر
20.00

القطعة رقم 39
30.00



صورة فضائية بتاريخ 2022

صورة فضائية بتاريخ 2013

الحدود و الأبعاد و المساحة حسب تطبيق الصاك

الخطود

شمالاً عرض 7 متر بطول 30.00 متر

شمالاً عرض 12 متر بطول 20.00 متر

القطعة رقم 39 بطول 30.00 متر

شمالاً عرض 20 متر بطول 20.00 متر

المساحة الإجمالية حسب الصاك 600.00 متر مربع

كروكي إرشادي

بشاره عبد العزيز رافع العمري
ومحمد عبدالله محمد الشهري

المالك

بيانات الموقع

المساحة
360611001357

رقم المخطط
2 / 1405 / 201

رقم القطعة
40

تاريخ الصاك
27 / 07 / 1445

موزعة المالك
1002018016

نوع الأرض
سكني

وصف الأرض
بناء قدام سكني

مقياس الرسم
400 / 1

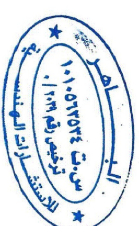
نوع السور المسامي
2025 / 01 / 24

النسخ الكسبي
نظام الإحداثيات
Zone_84N UTM

WGS_84

احداثيات أركان الأرض حسب الطيونة

| P | E | N |
|---|-----------|------------|
| 1 | 263506.46 | 2023591.31 |
| 2 | 263532.66 | 2023605.92 |
| 3 | 263542.40 | 2023588.45 |
| 4 | 263516.20 | 2023573.84 |



يحمل الكسبي المسؤولية عن صحة وثا وفي عظمة السور المسامي من حدود وأطراف ومساحة وإحداثيات أبحاث الحدود و الأطوال وعمارة المالك وكنت مسؤوليه دون أي مسؤولية على الكسبي فيما يتعلق بحقوق الجيران وجالسه

مكتب الباهر للاستشارات الهندسية

الرياض حي الصحافة
الباحة جوار أمانة منطقة الباحة

الهاتف: 0507068811

حساب: 0507068811



الباهر للاستشارات الهندسية
ALBAHER CONSULTING ENGINEERING